

Entwässerungsabschnitt 10

KNEA 19 von Bräunersdorf - Kreisverkehr

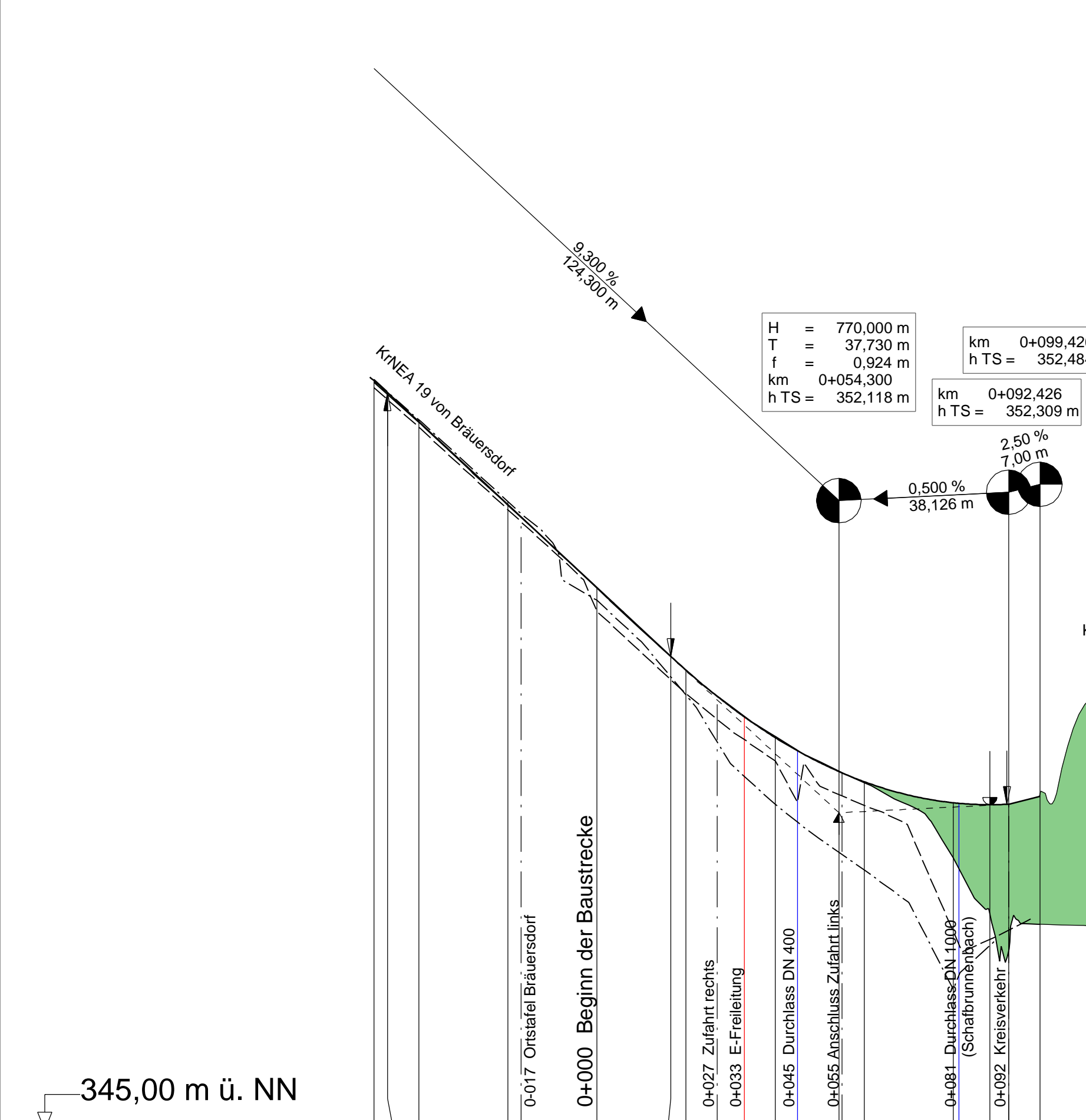
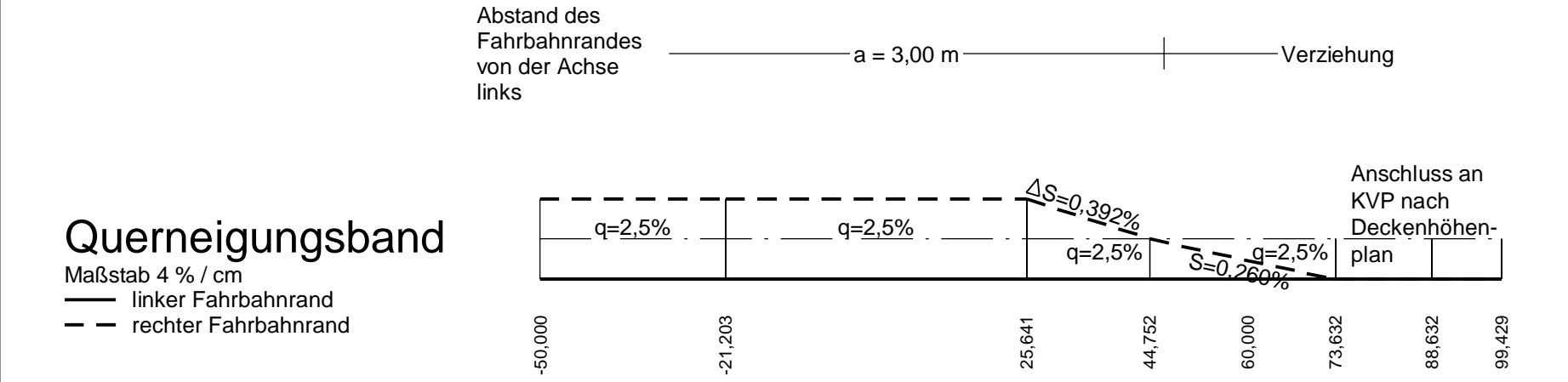
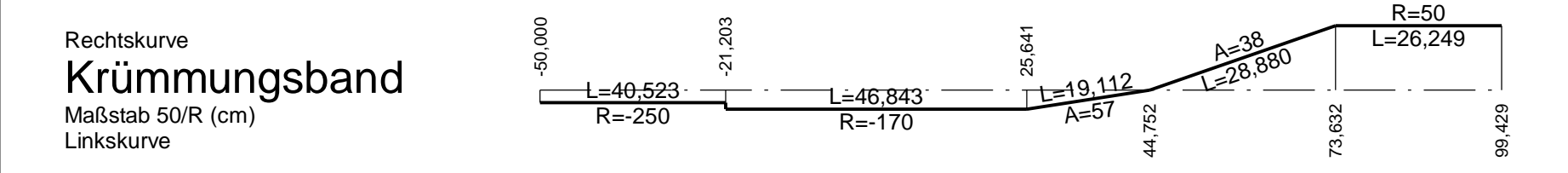


Table with 4 columns: Station, Gradientenöhöhe, Entwässerung links, Entwässerung rechts, Geländehöhe, Station Gradiente.



Entwässerungsabschnitt 10

Kreisverkehr


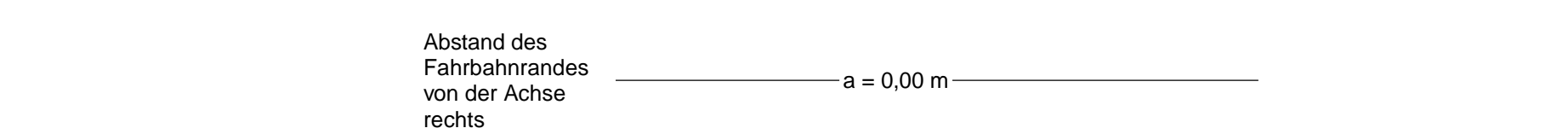
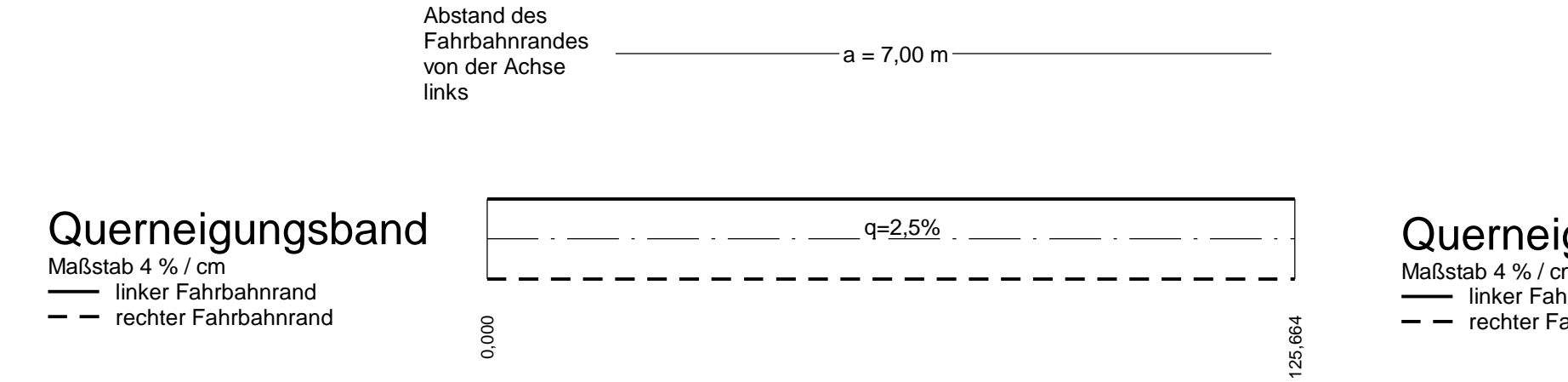
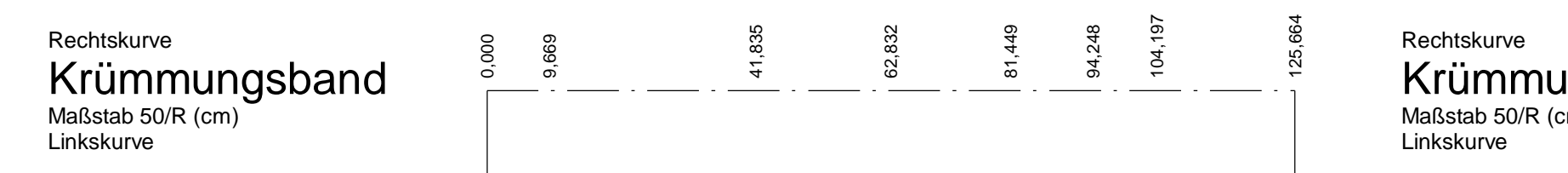


Table with 4 columns: Station, Gradientenöhöhe, Entwässerung links, Entwässerung rechts, Geländehöhe, Station Gradiente.



Entwässerungsabschnitt 10

Mühweg zur Erlachsmühle

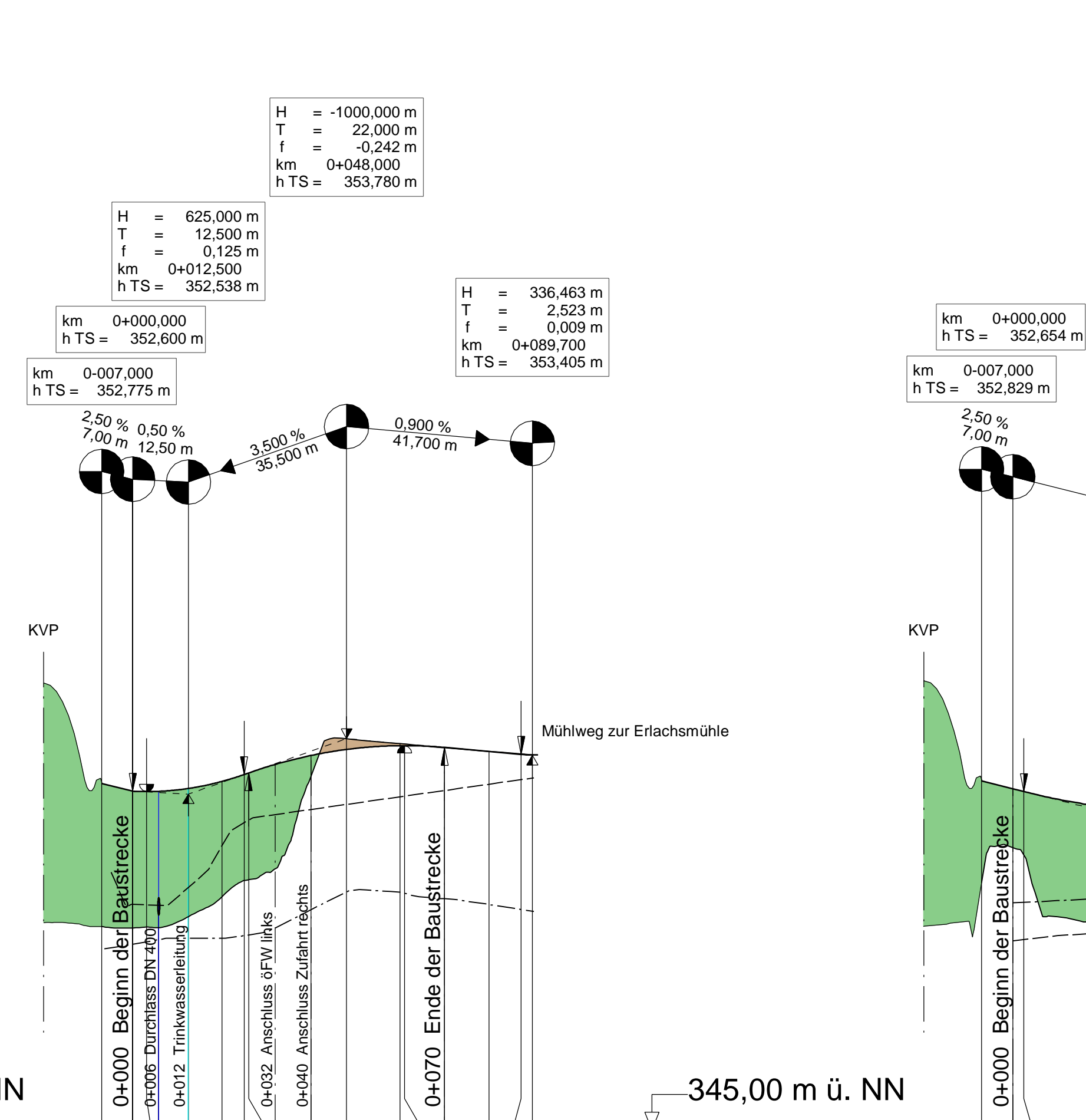
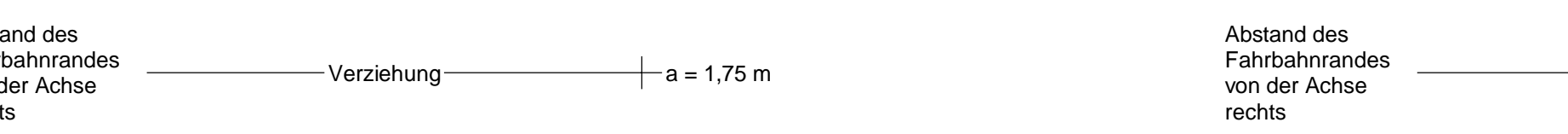
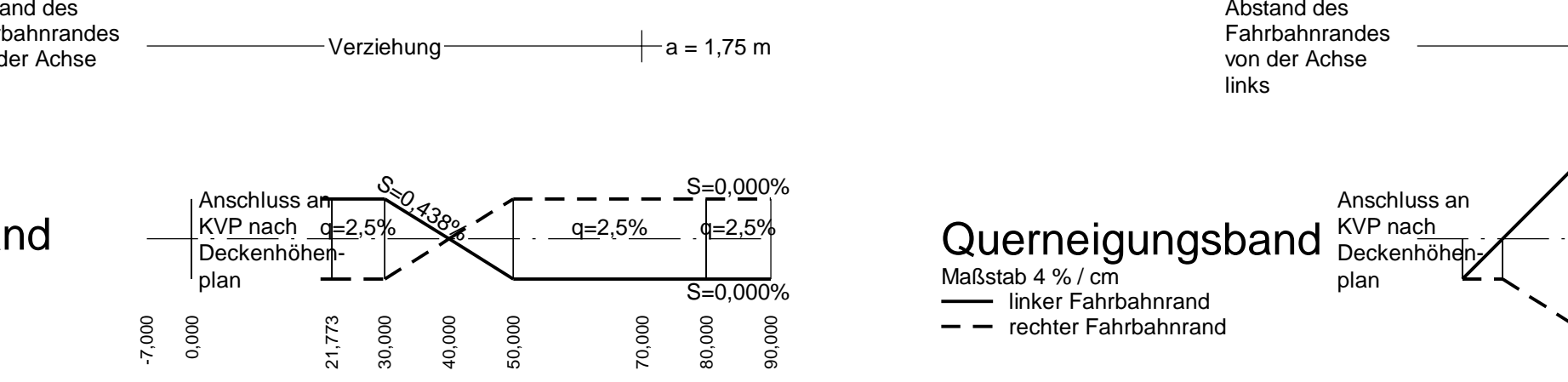
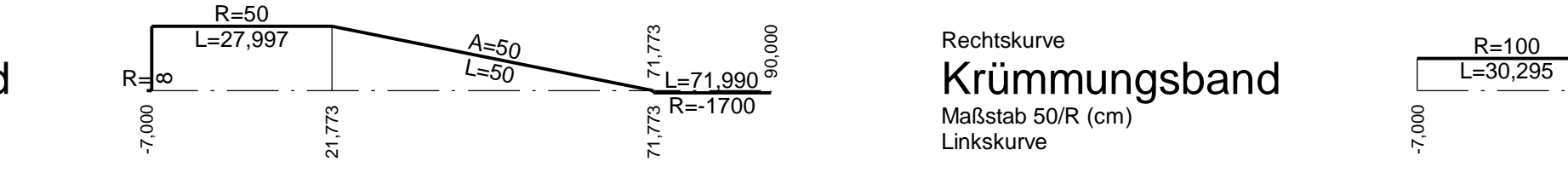


Table with 4 columns: Station, Gradientenöhöhe, Entwässerung links, Entwässerung rechts, Geländehöhe, Station Gradiente.



Entwässerungsabschnitt 10

KNEA 19 Kreisverkehr - Hagelbuckel

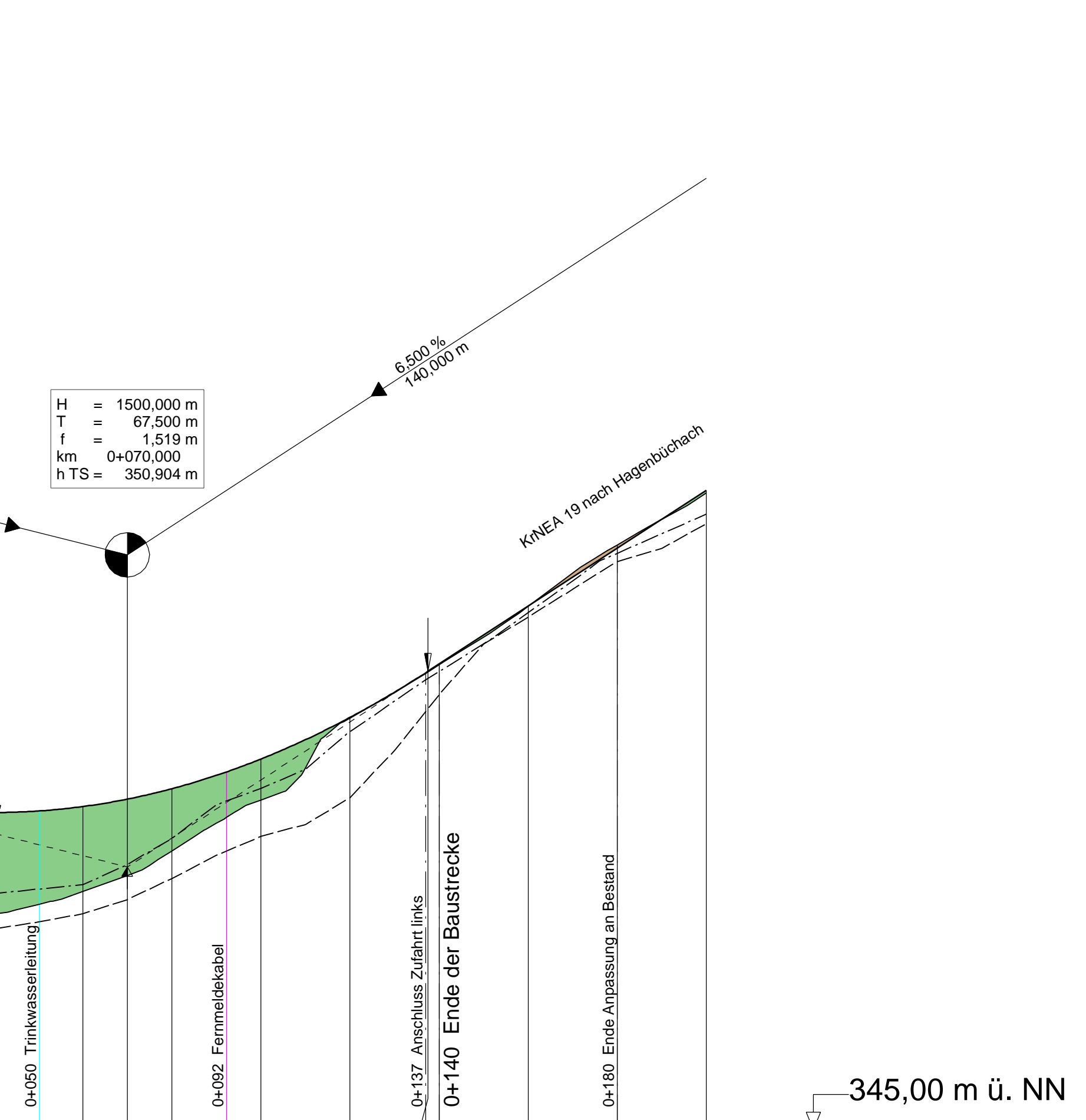
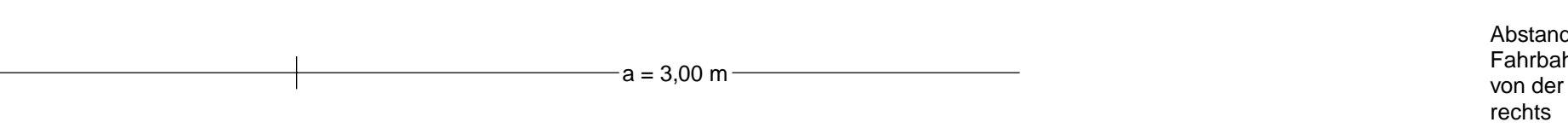
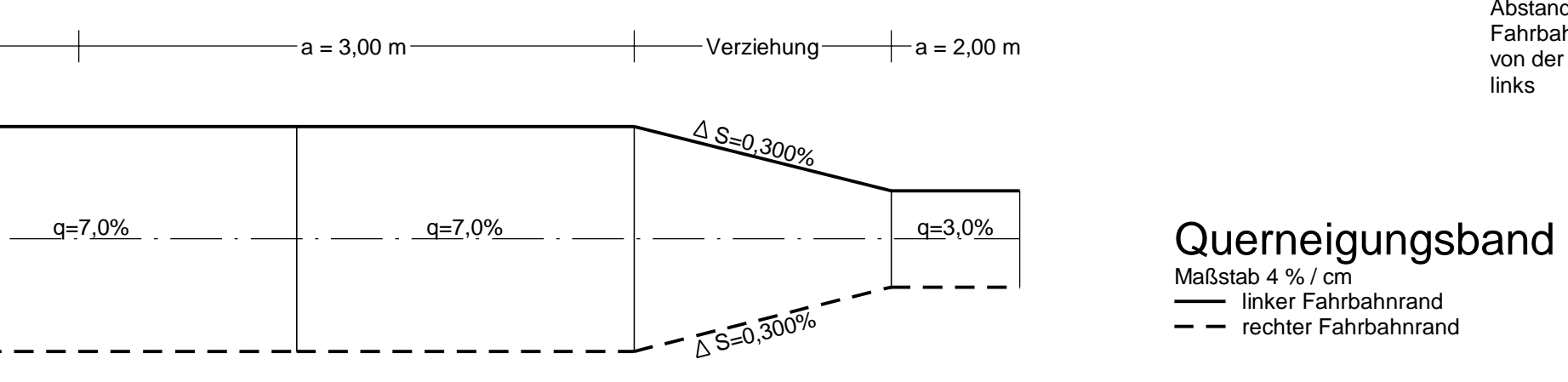
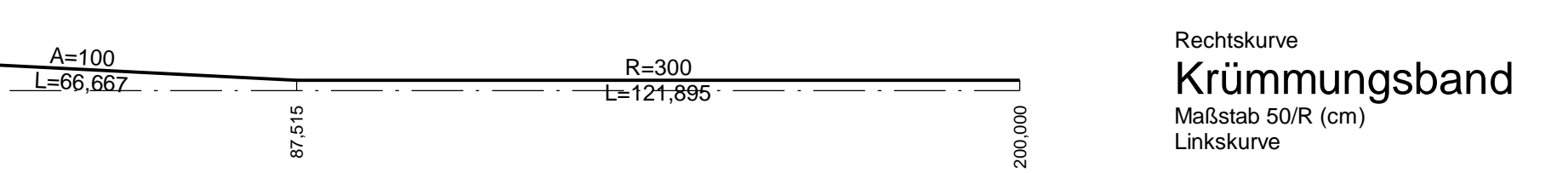


Table with 4 columns: Station, Gradientenöhöhe, Entwässerung links, Entwässerung rechts, Geländehöhe, Station Gradiente.



Entwässerungsabschnitt 10

Verbindungsrampe 4 (Kreisverkehr - B 8)

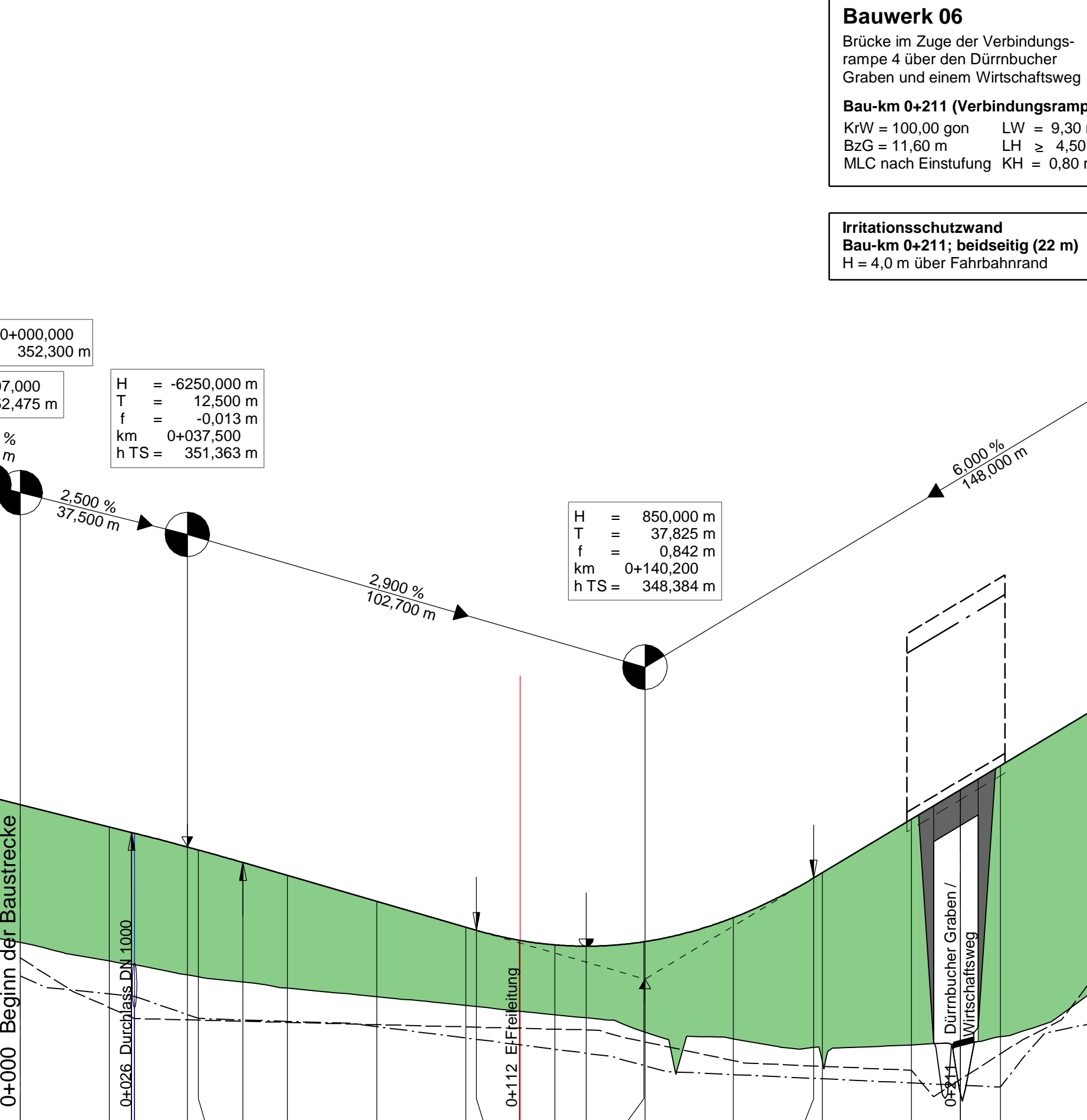
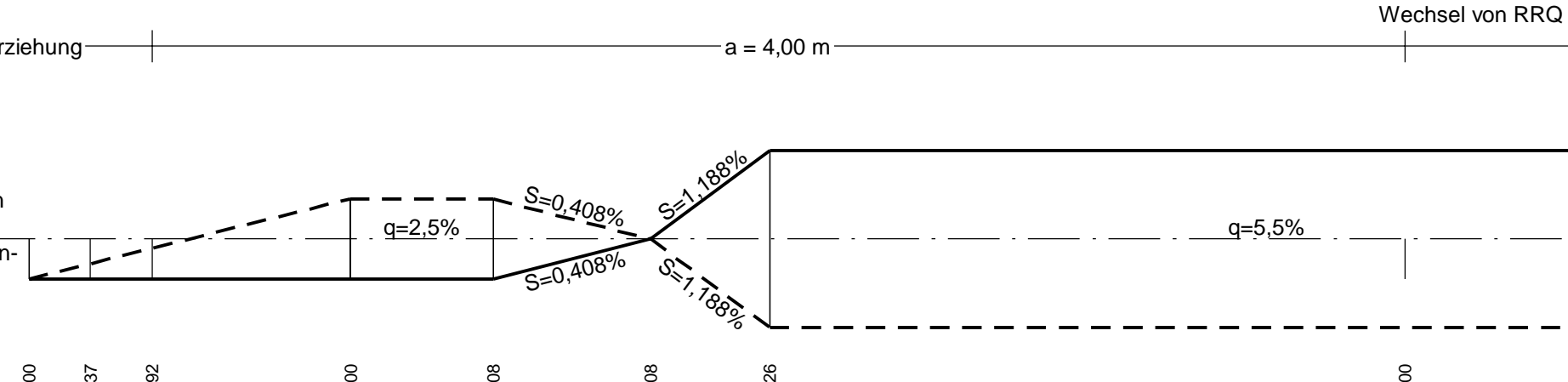
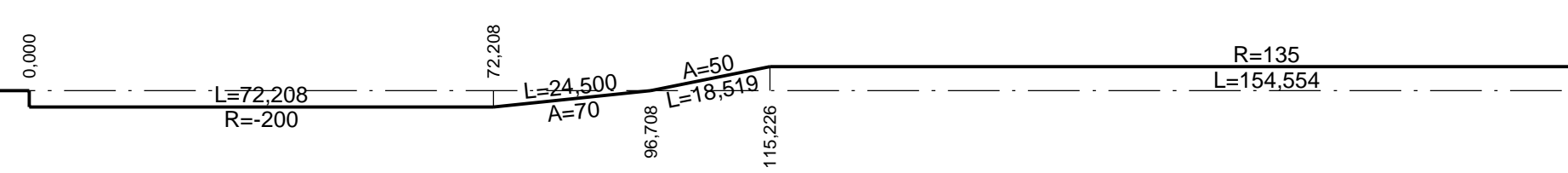


Table with 4 columns: Station, Gradientenöhöhe, Entwässerung links, Entwässerung rechts, Geländehöhe, Station Gradiente.



Entwässerungsabschnitt 7

Bau-km 0+303 - 0+360

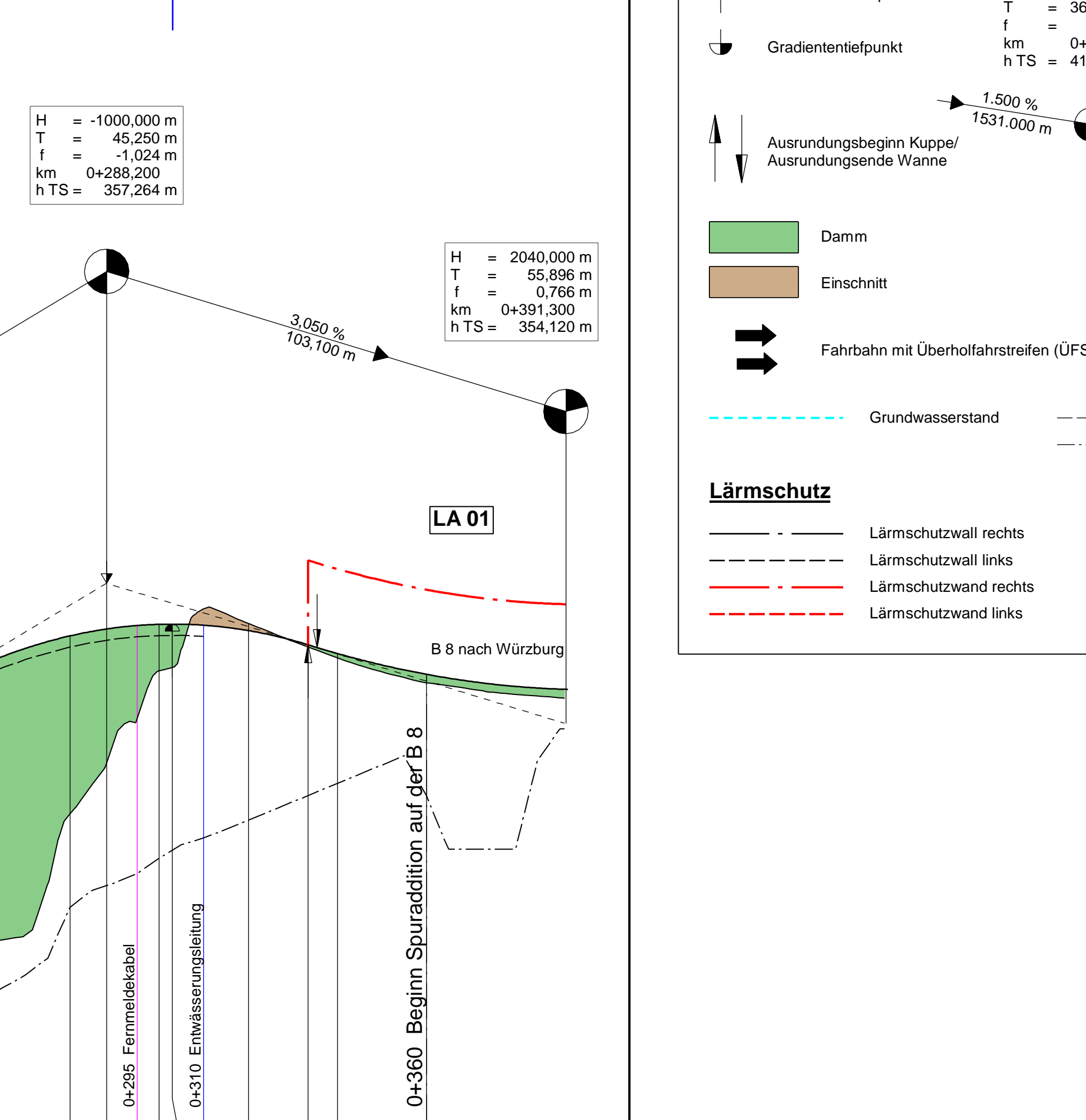



Table with 4 columns: Station, Gradientenöhöhe, Entwässerung links, Entwässerung rechts, Geländehöhe, Station Gradiente.



Bauwerk 06
Brücke im Zuge der Verbindungsrampe 4 über den Dürrbücker Graben und einem Wirtschaftsweg

Irritationschutzwand Bau-km 0+211, beidseitig (22 m)
H = 4,0 m über Fahrbahnrand

H = -1000,000 m
T = 12,500 m
f = -0,125 m
km = 0+012,500
h TS = 352,538 m

H = 2040,000 m
T = 55,896 m
f = 0,766 m
km = 0+381,300
h TS = 354,120 m

Zeichenerklärung
Legend for symbols and colors used in the drainage plan, including points, lines, and areas.

Lärmschutz
Legend for noise protection symbols, including walls and barriers.

Staatliches Bauamt Ansbach
Project information including address, contact details, and dates.

Table with 4 columns: Nr., Art der Änderung, Datum, Zeichen

FESTSTELLUNGSENTWURF

Project title and location: B 8 Würzburg - Nürnberg Zusatzfahrstreifen östlich Emskirchen

Project details including scale, dates, and signatures.